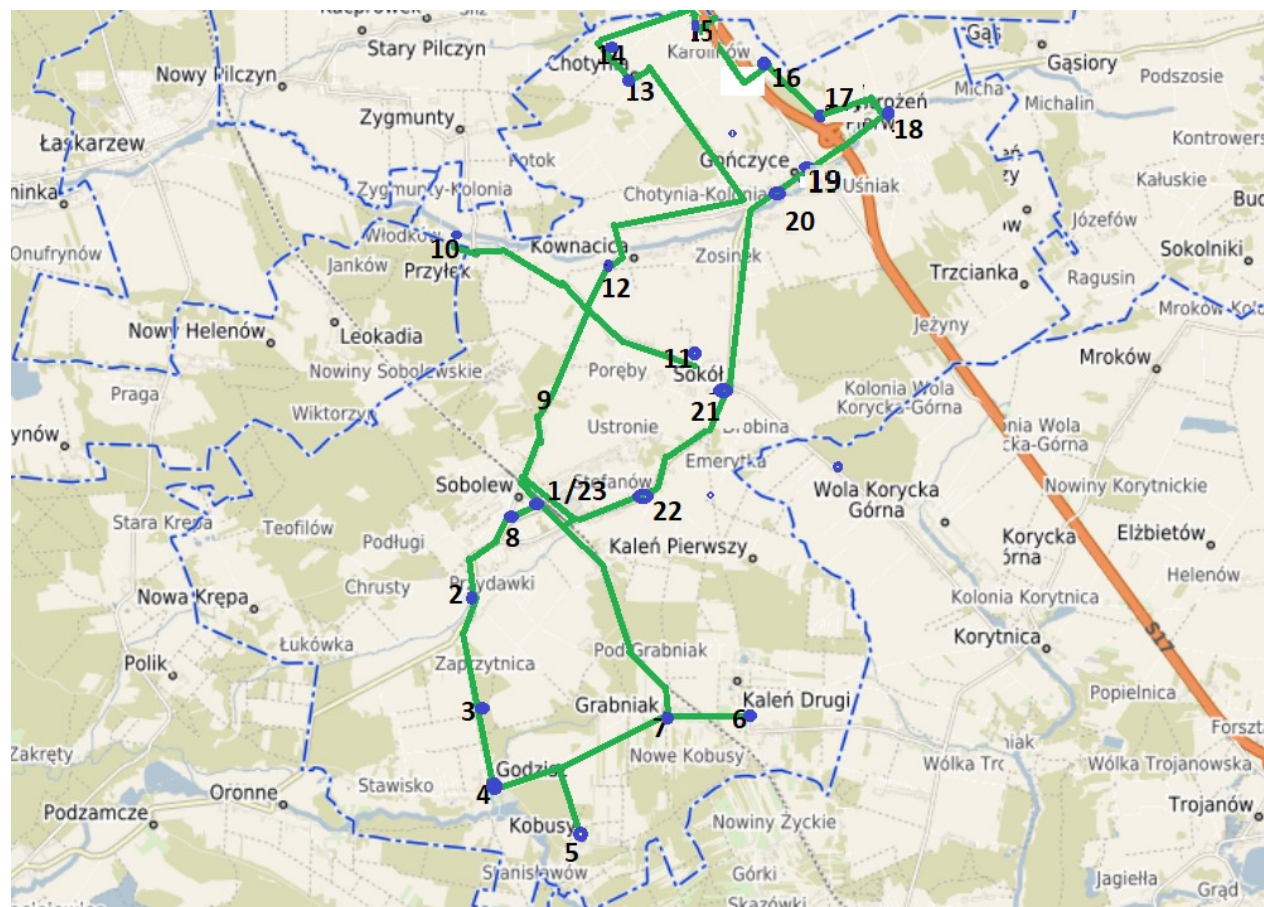





Linia S11 – Sobolew – Godzisz – Kobusy – Grabniak – Kaleń Drugi – Przyłek – Sokół – Kownacja – Chotynia – Ostrożeń – Gończyce - Sobolew



Legenda:

 granica administracyjna gminy Sobolew

 linia S11 Sobolew PKP – Sobolew

 przystanek z nieutrudnionym dostępem dla osób niepełnosprawnych i z ograniczoną zdolnością ruchową

Trasa nr 1				
Lp.	Nazwa przystanku	Km	Czas	Przejazd
1	Sobolew PKP	0	6:55	
2	Sobolew Stary Kościół	2	6:57	0:02
3	Godzisz Rudzieńskie	2	6:59	0:02
4	Godzisz Sklep	1	7:01	0:02
5	Kobusy	1,5	7:04	0:03
6	Kaleń Drugi Rondo	5	7:12	0:08
7	Grabniak OSP	1	7:14	0:02
8	Sobolew Szkoła	4	7:20	0:06
9	Sobolew Kownacka	3,5	7:25	0:05
10	Przyłek Szkoła	3	7:29	0:04
11	Sokół Szkoła	4	7:35	0:06
12	Kownacja Mleczarnia	3,3	7:40	0:05
13	Chotynia Dwór	4,5	7:46	0:06
14	Chotynia Szkoła	1,5	7:48	0:02
15	Chotynia Nowa/Gąsów	2	7:50	0:02
16	Chotynia Karolinów	2,5	7:54	0:04
17	Ostrożeń Pierwszy Bankowy	2,2	7:57	0:03
18	Ostrożeń Drugi Wieś	0,5	7:59	0:02
19	Gończyce Krzyżówki	1,5	8:02	0:03
20	Gończyce Wieś	1	8:05	0:03
21	Sokół Sklep	3	8:08	0:03
22	Sobolew Walerków	2	8:11	0:03
23	Sobolew PKP	2	8:14	0:03
<b>suma</b>		<b>53</b>		<b>01:19:00</b>